

ÚZEMNÍ PLÁN HOŠŤÁLKOVY







ZMĚNA Č. 3

NÁVRH PRO VEŘEJNÉ PROJEDNÁNÍ






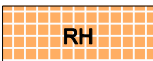










I.2.b. HLAVNÍ VÝKRES

1 : 5 000





LEGENDA ZMĚN

STAV	NÁVRH	
		HRANICE ZASTAVĚNÉHO ÚZEMÍ K 1. 1. 2021
		HRANICE A OZNAČENÍ ZASTAVITELNÝCH PLOCH
		HRANICE A OZNAČENÍ PLOCH ZMĚN V KRAJINĚ

PLOCHY S ROZDÍLNÝM ZPŮSOBEM VYUŽITÍ

PLOCHY STABILIZOVANÉ	PLOCHY ZMĚN	
		PLOCHY SMÍŠENÉ OBYTNÉ
		PLOCHY REKREACE - NA PLOCHÁCH PŘÍRODNÍHO CHARAKTERU
		PLOCHY REKREACE - PLOCHY STAVEB PRO HROMADNOU REKREACI
		PLOCHY OBČANSKÉHO VYBAVENÍ - TĚLOVÝCHOVNÁ A SPORTOVNÍ ZAŘÍZENÍ
		PLOCHY VODNÍ A VODOHOSPODÁŘSKÉ
		PLOCHY ZEMĚDĚLSKÉ
		PLOCHY PŘÍRODNÍ
		PLOCHY SMÍŠENÉ ZE ZASTAVĚNÉHO ÚZEMÍ

ÚZEMNÍ SYSTÉM EKOLOGICKÉ STABILITY

		LOKÁLNÍ BIOCENTRUM
		RUŠENÉ JEVY

KŘÍŽOVÁ VE SLEZSKU

