

# ÚZEMNÍ PLÁN HOŠŤÁLKOVY









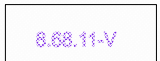











## ZMĚNA Č. 3

### NÁVRH PRO VEŘEJNÉ PROJEDNÁNÍ

#### II.2.c. VÝKRES PŘEDPOKLÁDANÝCH ZÁBORŮ PŮDNÍHO FONDU

1 : 5 000








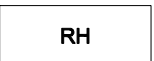




#### LEGENDA ZMĚN

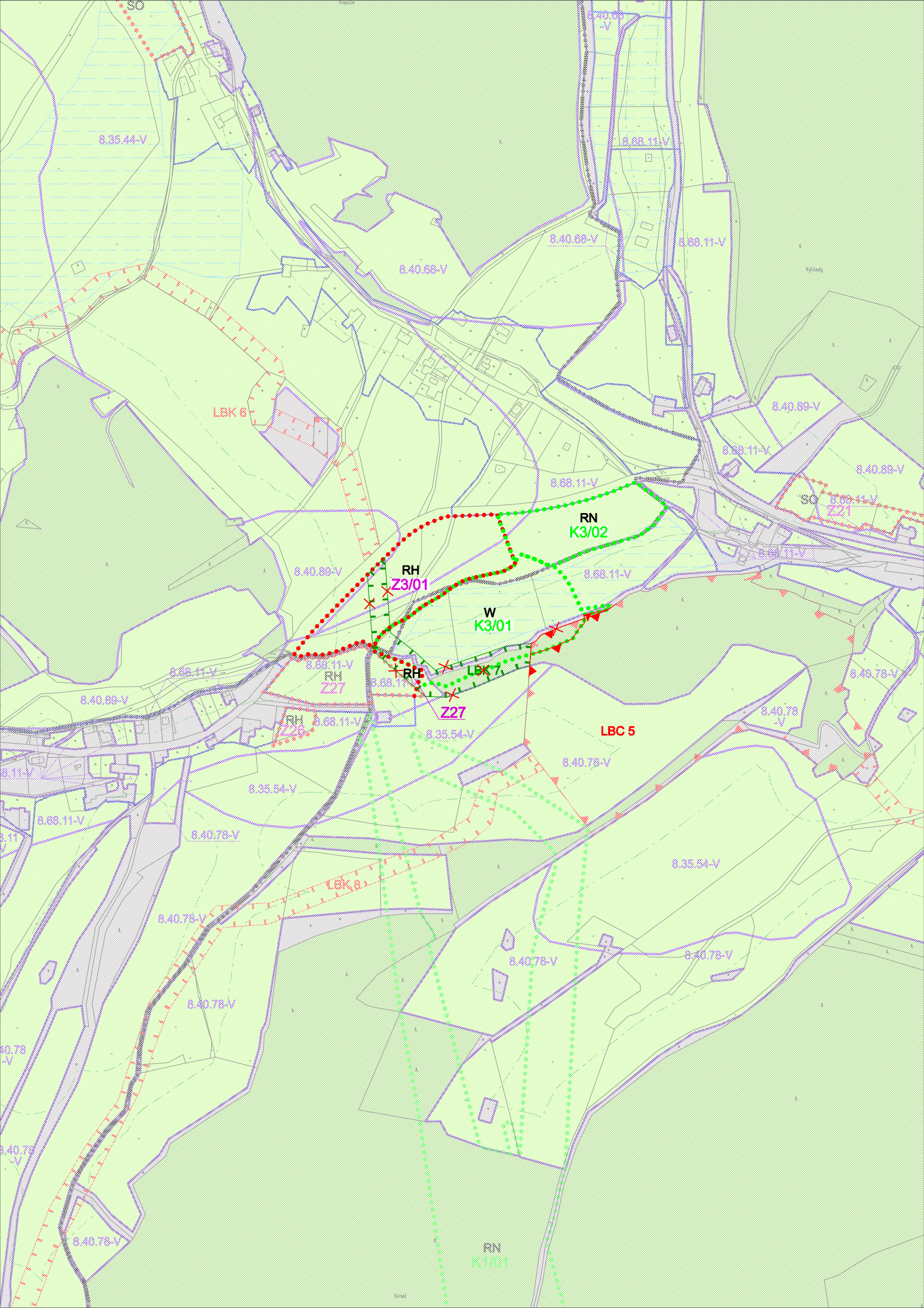
STAV	NÁVRH	
		HRANICE ZASTAVĚNÉHO ÚZEMÍ K 1. 2. 2017
		HRANICE A OZNAČENÍ ZASTAVITELNÝCH PLOCH
		HRANICE A OZNAČENÍ PLOCH ZMĚN V KRAJINĚ
		HRANICE BONITOVANÝCH PŮDNĚ EKOLOGICKÝCH JEDNOTEK - BPEJ
		KÓD BPEJ - TŘÍDA OCHRANY ZEMĚDĚLSKÝCH POZEMKŮ
		VZDÁLENOST 50m OD OKRAJE LESA
		ZEMĚDĚLSKÉ POZEMKY V V. TŘÍDĚ OCHRANY
		LESNÍ POZEMKY
		NEZEMĚDĚLSKÉ POZEMKY
		PLOCHA ODVODNĚNÁ

STAV

NÁVRH

#### ÚZEMNÍ SYSTÉM EKOLOGICKÉ STABILITY

		LOKÁLNÍ BIOCENTRUM
		LOKÁLNÍ BIKORIDOR
		PLOCHY REKREACE - NA PLOCHÁCH PŘÍRODNÍHO CHARAKTERU
		PLOCHY REKREACE - PLOCHY STAVEB PRO HROMADNOU REKREACI
		PLOCHY VODNÍ A VODOHOSPODÁŘSKÉ
		RUŠENÉ JEVY



8.35.44-V

8.68.11-V

8.40.89-V

8.40.89-V

8.68.11-V

LBK 6

8.40.89-V

8.40.89-V

8.68.11-V

RN K3/02

8.68.11-V

8.40.89-V

RH Z3/01

8.68.11-V

W K3/01

8.68.11-V

RH Z27

8.68.11-V

SO 8.68.11-V Z21

8.40.89-V

8.68.11-V

8.68.11-V

8.68.11-V

Z27

LBC 5

8.40.78-V

8.40.89-V

8.35.54-V

8.35.54-V

8.40.78-V

8.35.54-V

8.40.78-V

8.40.78-V

LBK 8

8.40.78-V

8.40.78-V

8.40.78-V

8.40.78-V

8.40.78-V

RN K1/01