



# ÚZEMNÍ PLÁN HOŠŤÁLKOVY




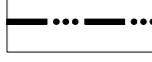





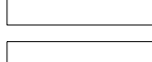

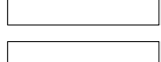

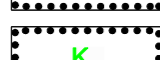







## ÚPLNÉ ZNĚNÍ PO ZMĚNĚ Č. 3







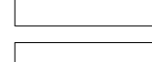
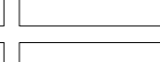



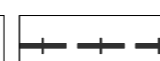




### I.2.d. VÝKRES KONCEPCE DOPRAVNÍ INFRASTRUKTURY

1 : 5 000

KORIDORY		
STAV	NÁVRH	
		KORIDOR DOPRAVNÍ A TECHNICKÉ INFRASTRUKTURY

HRANICE A OZNAČENÍ			
STAV	NÁVRH	ÚZEMNÍ REZERVA	
			HRANICE ŘEŠENÉHO ÚZEMÍ
			HRANICE KATASTRÁLNÍCH ÚZEMÍ
			HRANICE ZASTAVĚNÉHO ÚZEMÍ K 1. 10. 2022
			HRANICE A OZNAČENÍ ZASTAVITELNÝCH PLOCH
			HRANICE A OZNAČENÍ PLOCH PŘESTAVBY
			HRANICE A OZNAČENÍ PLOCH ZMĚN V KRAJINĚ
			HRANICE A OZNAČENÍ PLOCH ÚZEMNÍCH REZERV

DOPRAVNÍ INFRASTRUKTURA		
STAV	NÁVRH	
		SILNICE III. TŘÍDY
		MÍSTNÍ KOMUNIKACE
		ÚČELOVÁ KOMUNIKACE
		CHODNÍK
		CYKLOTRASA
		AUTOBUSOVÁ ZASTÁVKA
		LANOVKA
		LYŽAŘSKÝ VLEK



PROJEKTOVÁ ČINNOST, URBANISMUS, ÚZEMNÍ PLÁNOVÁNÍ, EKOLOGIE, GIS

**URBANISTICKÉ STŘEDISKO OSTRAVA, s.r.o.**

OSTRAVA s.r.o. Spartakovců 6014/3, Ostrava-Poruba, 70800 tel: 596 939 530, 596 939 531

ZODP.PROJEKTANT: ING. ARCH. HELENA SALVETOVÁ	ZAK. ČÍSLO: U - 602
ZPRACOVATEL: ING. ARCH. HELENA SALVETOVÁ	
OBEC: HOŠŤÁLKOVY	DATUM: KVĚTEN 2023