

ZMĚNA Č. 1




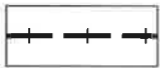
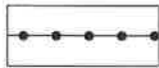



ÚZEMNÍHO PLÁNU HOŠŤÁLKOVY







ÚPRAVA PO SPOLEČNÉM JEDNÁNÍ

I.2.d. VÝKRES KONCEPCE DOPRAVNÍ INFRASTRUKTURY

1 : 5 000

LEGENDA ZMĚN

STAV	NÁVRH	
		MÍSTNÍ KOMUNIKACE
		LANOVKA
		LYŽAŘSKÝ VLEK
		RUŠENÉ JEVY

STAV	NÁVRH	
		HRANICE ZASTAVĚNÉHO ÚZEMÍ K 1. 2. 2017
		HRANICE ZASTAVITELNÝCH PLOCH
		HRANICE PLOCH ZMĚN V KRAJINĚ

Křížová ve Slezsku

